

А К Т

**осмотра земельного участка, расположенного
по адресу: Российская Федерация, Республика Коми,
городской округ Сыктывкар, пгт. Краснозатонский,
ул. Краснозатонская, земельный участок 57/1.**

от 28 августа 2024 года

г. Сыктывкар

Мы, ниже подписавшиеся, комиссия в составе:

Гирева С.В. – ведущего инспектора отдела генерального плана Управления архитектуры, городского строительства и землепользования МО ГО «Сыктывкар»,

Бебякина М.А. – главный специалист отдела генерального плана Управления архитектуры, городского строительства и землепользования МО ГО «Сыктывкар»

произвели осмотр земельного участка, расположенного по адресу: Российская Федерация, Республика Коми, городской округ Сыктывкар, пгт. Краснозатонский, ул. Краснозатонская, земельный участок 57/1.

В результате визуального осмотра установлено, что на земельном участке расположены два металлических гаража под замком (один из которых подключен к электроснабжению), деревянная постройка, а также несколько полуразрушенных деревянных построек, имеется строительный и бытовой мусор, железобетонные конструкции, сложены ветки деревьев. По участку проходит линия электропередачи 0,4 кВ. Участок частично ограждён, зарос травой. На части участка произрастают хвойные и лиственные деревья (лес). Рельеф земельного участка сложный (наблюдается перепад высот, имеется канава).

В связи с отсутствием возможности определения координат на местности, сделать более точное описание земельного участка не представляется возможным.

Доступ к земельному участку возможен с земельного участка с кадастровым номером 11:05:0401007:1720 («Улично-дорожная сеть»). Земельный участок стоит на государственном кадастровом учете с кадастровым номером 11:05:0401007:2018.



Фотографии прилагаются (часть фотографий сделана 22.11.2023).

Члены Комиссии:







С.В. Гирева

М.А. Бебякина

















Фотографии от 22.11.2023



